
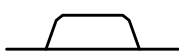

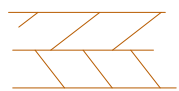



LEGENDA


- 


Area interessata da asportazione di materiale per la fomme
- 


Area di cava
- 


Terrapieno/Dosso
- 


Scavi antropici
- 


Limite delle casse di espansione
- 


Terrazzo
- 


Terrazzo con scarpata superiore ai 5m
- 

Paleoalveo
- 

Direzione di deflusso superficiale
- 

Corso d'acqua principale
- 

Fossi principali
- 

Fossetti per irrigazione
- 

Laghetto artificiale

NOTA: Le quote sono espresse in metri sul medio mare.

REV.	DATA	DESCRIZIONE	REDATTO	VERIFICATO	APPROVATO
0	11/2013	CONSEGNA	S.Accordini	E.Fresia	M.Coccato
1	06/2014	REVISIONE PER RICHIESTE PLIS	S.Accordini	E.Fresia	M.Coccato
2	12/2020	AGGIORNAMENTO PROGETTO ESECUTIVO	J.E.Lucca	J.E.Lucca	M.Coccato
3	01/2021	VERIFICA AGGIORNAMENTO PROGETTO ESECUTIVO	J.E.Lucca	J.E.Lucca	S.Fattorelli



OPERE DI LAMINAZIONE DELLE PIENE DEL
FIUME OLONA DA REALIZZARE NEI COMUNI
DI CANEGRATE (MI), LEGNANO (MI),
PARABIAGO (MI), E S. VITTORE OLONA (MI)

AGGIORNAMENTO
PROGETTO ESECUTIVO

RESPONSABILE DEL PROCEDIMENTO: DOTT. ING. MARCO LA VEGLIA

PROGETTAZIONE: A.T.I. TECHNITAL S.p.A. – mandataria
BETA STUDIO S.r.l.

AGGIORNAMENTO: BETA STUDIO S.r.l.

Capo Progetto e Responsabile Integrazione Prestazioni Specialistiche: DOTT. ING. SERGIO FATTORELLI

ELABORAZIONE: BETA Studio S.r.l.		TITOLO ELABORATO: STUDI ED INDAGINI CARTA GEOMORFOLOGICA	
SCALA: 1:5000	REV. 3	N° ELABORATO: PE SI GMO 01	
NOME FILE: PE SI GMO 01.dwg	DATA: GENNAIO 2021		

OPERA PROTETTA AI SENSI DELLA LEGGE 22 APRILE 1941 N°633 TUTTI I DIRITTI RISERVATI QUALSIASI RIPRODUZIONE ED UTILIZZAZIONE NON AUTORIZZATE SARANNO PERSEGUITE A RIGORE DI LEGGE